

N° 4 Reinhardsmunster - Geissfels - Table des Géants - Sattelfels

longueur : 12 km, dénivelé cumulé : 500 m, marche de 3 h 30.



- Depuis le parking de l'église ① remonter la rue Principale jusqu'à l'arrêt de bus ② en haut du village, tourner à droite et suivre les balises X en direction du Billebaum ③.
- Suivre les balises ■ jusqu'au parking de la maison forestière du Haberacker ④.
- Suivre les balises ■ qui montent bientôt à gauche.
- À la clairière de la Spill ⑤ faire un petit aller-retour jusqu'au fond de la prairie pour visiter au milieu des arbres l'aiguille rocheuse de la Spill située à 5 min de marche.
- Reprendre le sentier ■ qui mène au sommet du Geissfels ⑥ (belle vue vers Dabo) et qui redescend ensuite au Geissfelswasen ⑦ (abri et table).
- Suivre les balises ▲ qui vous conduisent à une curiosité géologique, le rocher de la Table des Géants ⑧ puis au carrefour de Kurtrain ⑨.
- Suivre les balises ▲ qui conduisent au Sattelfels ⑩, pierre dressée à l'époque néolithique. De nombreuses légendes entourent cette pierre et le lieu est, dit-on, chargé d'énergie tellurique positive : faites une halte pour vous ressourcer.
- Suivre vers la gauche les balises X qui redescendent vers Reinhardsmunster.

Les randonneurs retrouveront tous les sentiers balisés de ces circuits sur la carte de randonnée TOP25 n° 3715 OT SAVERNE SARREBOURG éditée par l'IGN avec la participation du Club Vosgien.

© 2016 Club Vosgien de Marmoutier

www.club-vosgien-marmoutier.org

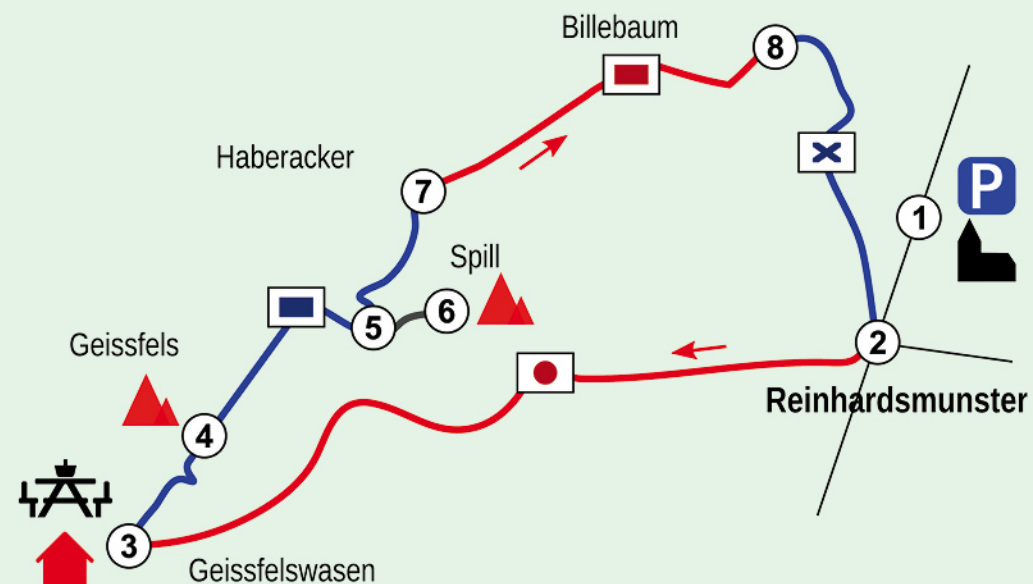
Circuits pédestres - Reinhardsmunster

Club Vosgien de Marmoutier



N° 1 Reinhardsmunster - Geissfels

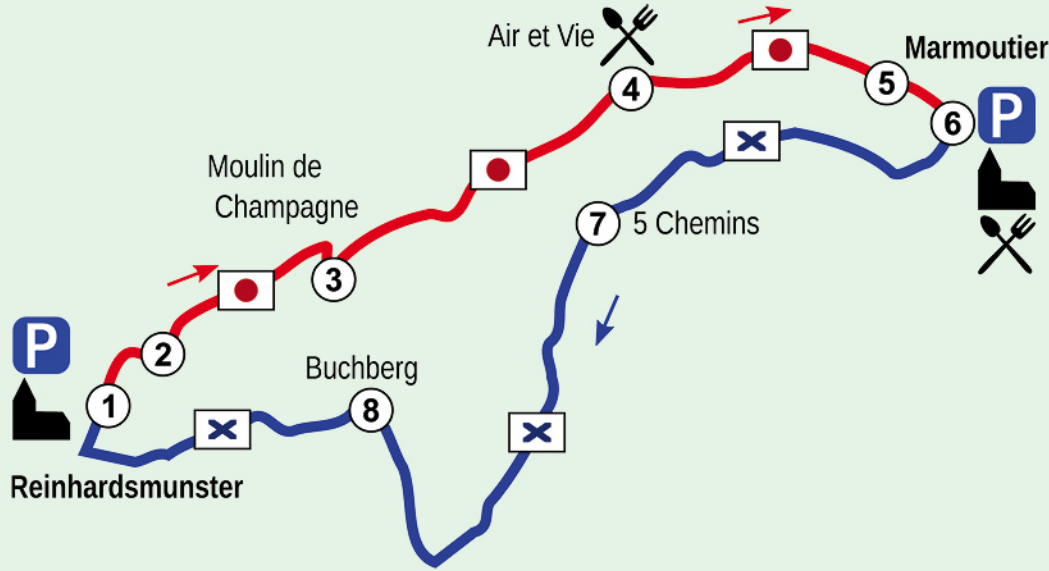
longueur : 7 km, dénivelé cumulé : 330 m, marche de 2 h.



- Depuis le parking de l'église ① remonter la rue Principale jusqu'à l'arrêt de bus ② en haut du village, tourner à droite et suivre les balises ● en direction du Geissfelswasen ③ où vous trouverez abri et table.
- Depuis le Geissfelswasen, suivre les balises ■ sur le sentier qui monte sur la droite.
- Sur le sommet du Geissfels ④ faire quelques pas sur la gauche jusqu'au point de vue sur le rocher Saint-Léon de Dabo.
- Poursuivre sur le sentier ■ jusqu'à la clairière de la Spill ⑤. Faire un aller-retour au fond de la prairie pour admirer l'aiguille rocheuse de la Spill ⑥ (5 min de marche sous les arbres).
- Poursuivre la descente en suivant les balises ■ jusqu'au parking de la maison forestière du Haberacker ⑦, prendre sur la droite le sentier ■ jusqu'au carrefour du Billebaum ⑧.
- Prendre la route forestière la plus à droite sur 70 m, puis descendre à gauche le sentier X qui mène à Reinhardsmunster.

N° 2 Reinhardsmunster - Marmoutier

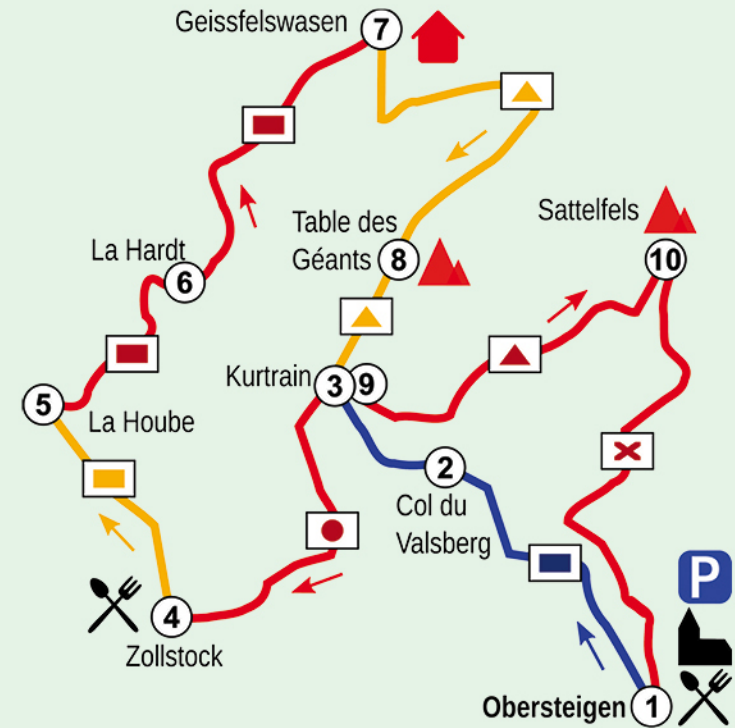
longueur : 14 km, dénivelé cumulé : 320 m, marche de 3 h 30.



- Depuis le parking de l'église de Reinhardsmunster (1), suivre les balises ● en descendant la rue principale, puis la D218. Remonter à gauche la rue du Haut-Barr (2). Les balises ● mènent ensuite à travers des vergers et redescendent vers le Moulin de Champagne (3).
- Par un grand chemin forestier, suivre les balises ● jusqu'au Centre Air et Vie (4).
- Les balises ● jalonnent ensuite un sentier qui descend vers Marmoutier en passant près du lavoir (5) jusqu'à la place du Général de Gaulle (6).
- Admirez la façade romane de l'église abbatiale (visite possible) et suivre maintenant les balises X qui reviennent sur Reinhardsmunster par la rue du 22 Novembre.
- Au milieu de la forêt de Tannenwald, traverser le carrefour des 5 Chemins (7) et suivre à gauche sur plus de 1 km les balises X du grand chemin forestier.
- Quitter sur la droite le grand chemin dans un virage serré tout en suivant les balises X.
- Le chemin rejoint une petite route goudronnée avant d'atteindre le hameau du Buchberg (8).
- Au milieu du hameau, descendre à gauche le chemin X vers le ruisseau.
- Le chemin traverse bientôt la ceinture de verger de Reinhardsmunster et offre de beaux points de vue sur le village et la montagne.
- Dans le village, remonter la rue Bentz. Tourner à droite dans la rue Principale qui redescend vers l'église.

N° 3 Obersteigen - Valsberg - La Hoube - Table des Géants - Sattelfels

longueur : 15 km, dénivelé cumulé : 550 m, marche de 4 h.



- Depuis le parking de la chapelle d'Obersteigen (1), remonter la route de Dabo sur 100 m. Prendre à droite la rue du Geai, et toute de suite monter à gauche le sentier ■. Ce sentier rejoint la route D45, 100 m avant la tour de télécommunication du col du Valsberg (2). Continuer à suivre les balises ■ d'abord pendant 300 m sur le bas-côté droit de la D45, ensuite sur le chemin forestier qui part à droite jusqu'au carrefour de Kurtrain (3).
- Descendre à gauche en suivant les balises ● jusqu'à l'entrée du Zollstock (4).
- Au carrefour, suivre à droite les balises ■ le long de la rue Belle Vue.
- Après l'église de la Hoube (5), descendre à droite le sentier ■ qui mène par un ancien chemin empierré jusqu'au ruisseau du Baerenbach et qui remonte ensuite jusqu'au hameau de la Hardt (6). Continuer à suivre les balises ■ jusqu'à l'abri du Geissfelswasen (7).
- Traverser le carrefour vers la droite et suivre maintenant les balises ▲. Au passage, aller voir à 50 m du chemin le rocher de la Table des Géants (8).
- Le chemin revient au carrefour de Kurtrain (9), prendre sur votre gauche le sentier ▲ qui vous mène à la pierre levée du Sattelfels (10).
- Suivre vers la droite les balises X qui redescendent vers Obersteigen.